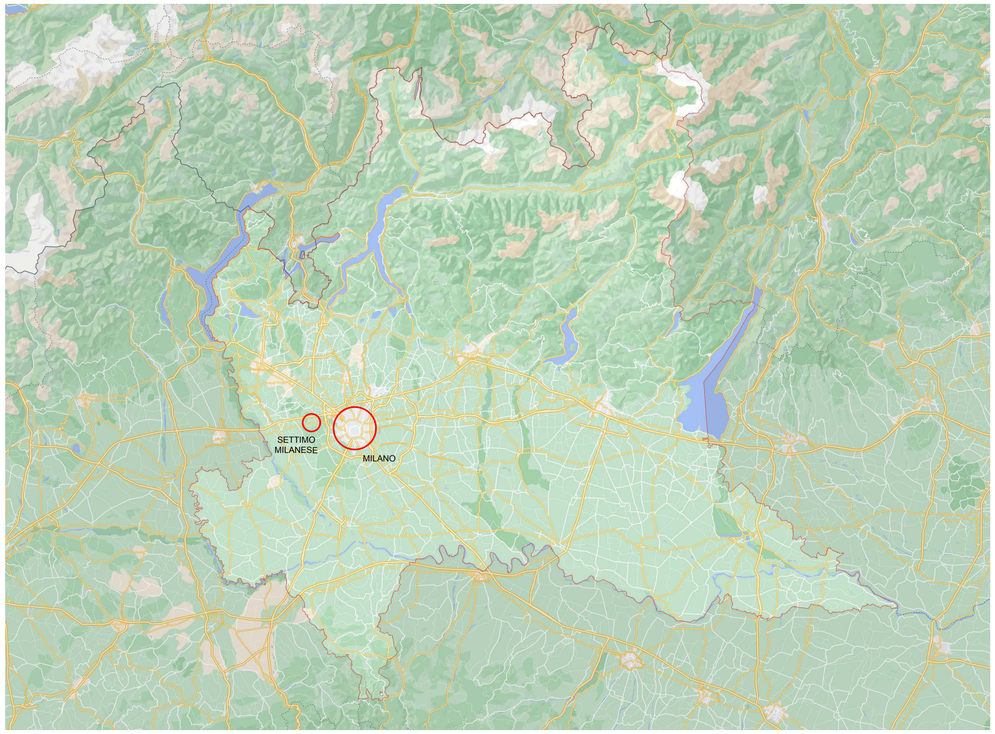

1 REGIONE LOMBARDIA - COMUNE DI SETTIMO MILANESE

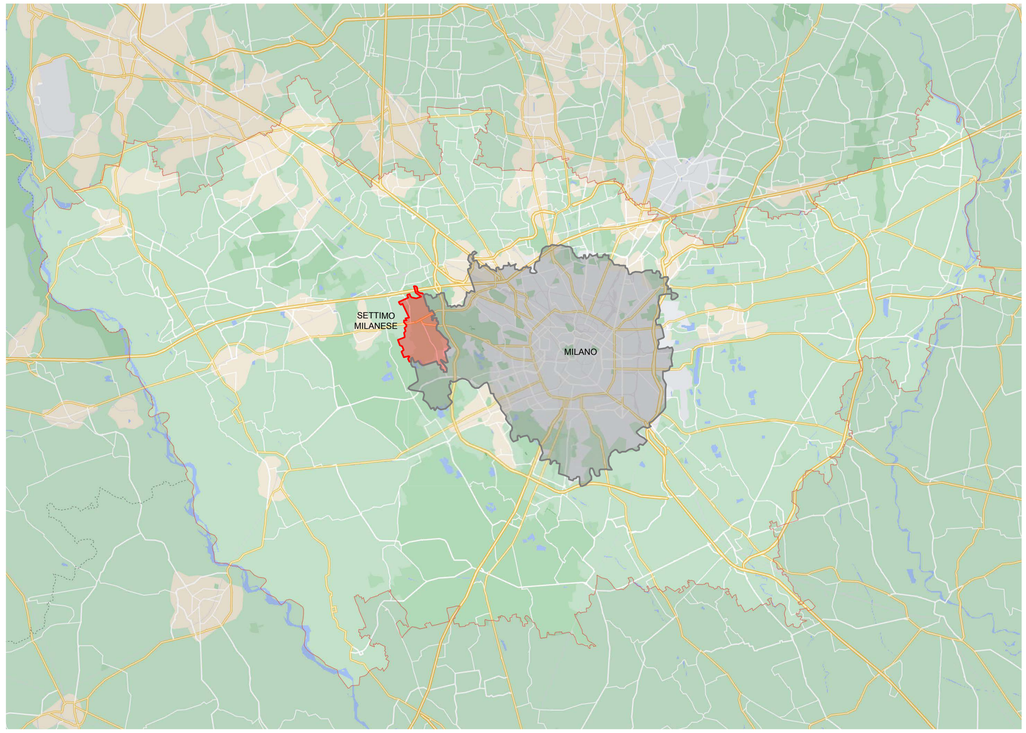

2 CITTÀ METROPOLITANA DI MILANO - COMUNE DI SETTIMO MILANESE

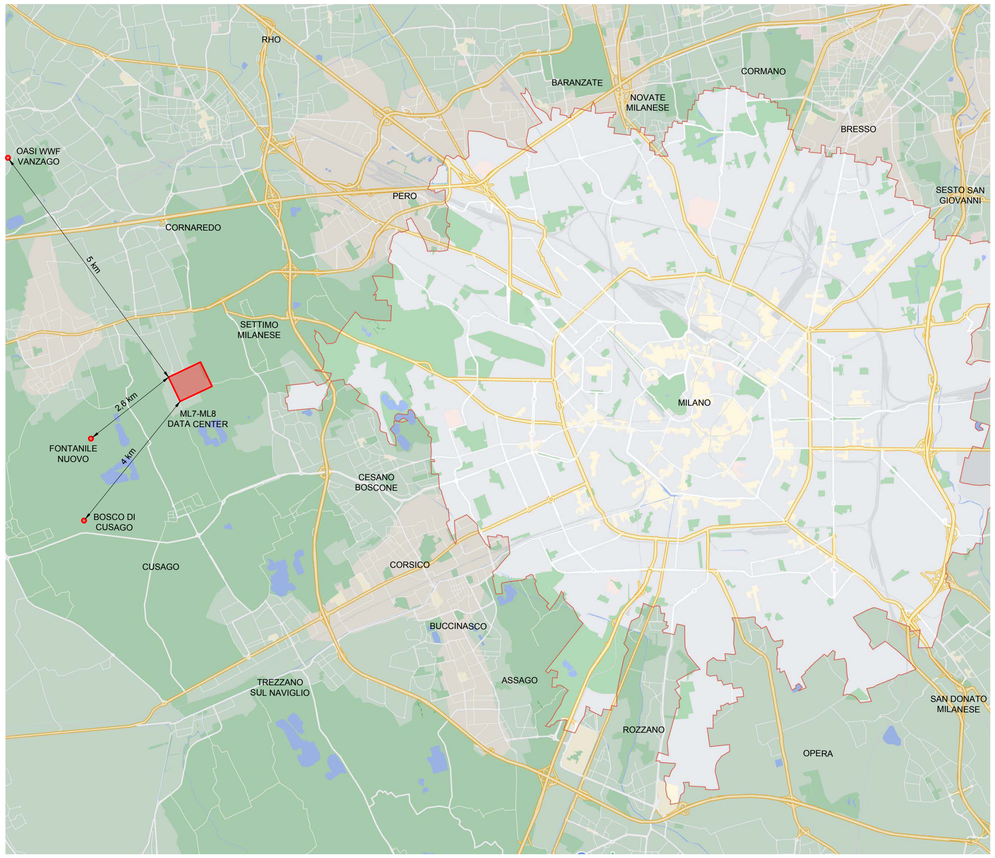

3 INQUADRAMENTO TERRITORIALE

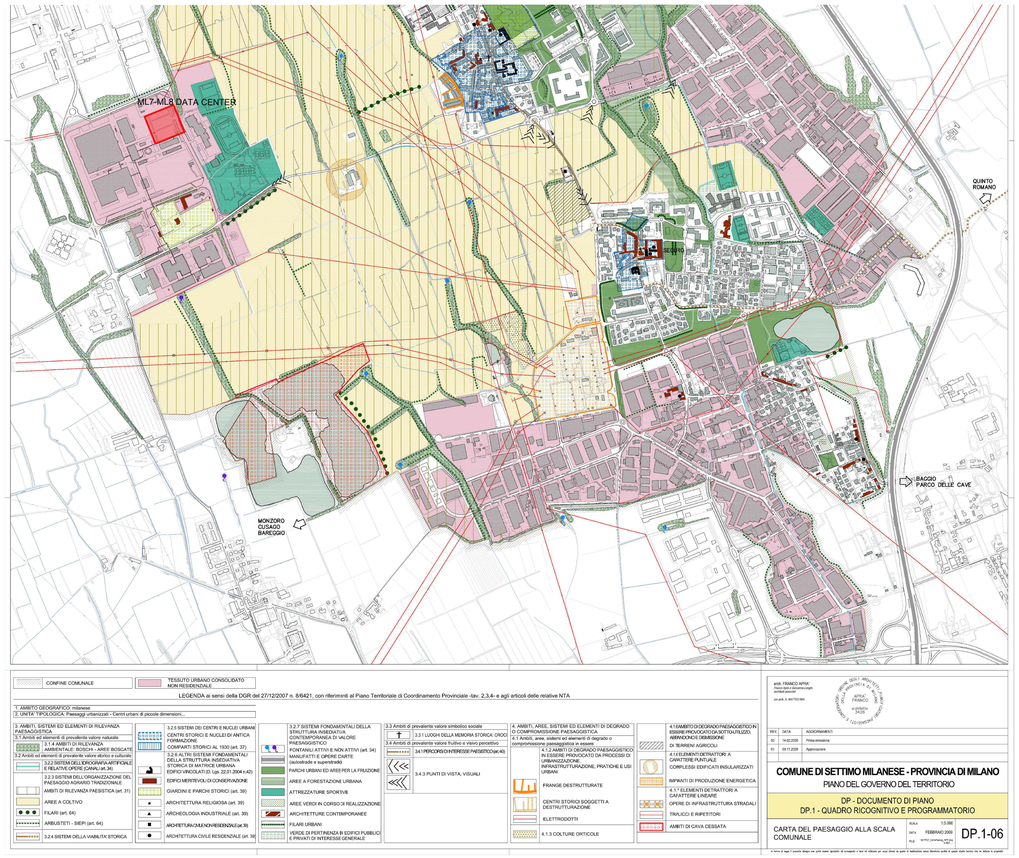

4 PGT - CARTA DEL PAESAGGIO ALLA SCALA COMUNALE

LEGENDA

PT - 10 | 320 — CODICE LOCALE (piano - n° locale); ALTEZZA LOCALE (cm)

X / XXXX — IDENTIFICAZIONE N° SEZIONE O PARTICOLARE; IDENTIFICAZIONE N° TAVOLA

±0.00 ±0.00 — QUOTE LIVELLO RUSTICO (m)

±0.00 ±0.00 — QUOTE LIVELLO FINITO (m)

RIMANDO A DETTAGLIO

A — REVISIONE

Emanuela Grandi

Firmato da EMANUELA GRANDI
Data: il 23/12/2025
alle 11:19:18 UTC

N

Work in Progress Srl
Corso di Porta Romana, 6
20122 Milano
t +39 02 78821700
www.wip.it

committente

EQUINIX HYPERSCALE 2 (ML7) Srl

NUOVO DATA CENTER A SETTIMO MILANESE (MI)

commessa	file				
24-06 ML8	ML8-CC3-01				
data	revisione	disegnato	controllato	approvato	
20.12.2025	-	PK	LPP	LV	

VERIFICA PRELIMINARE
EX ART. 6 D.LGS 152/06

ALLEGATO 1 -
INQUADRAMENTO
TERRITORIALE

cod. elaborato CC301 scala -

A NORMA DELLE LEGGI SUI DIRITTI D'AUTORE IL PRESENTE DISEGNO NON POTRÀ ESSERE RIPRODOTTO E/O COMUNICATO A TERZI SENZA IL PERMESSO TRAMITE TRADUZIONE COMPUTERIZZATA